



Amt Crivitz Amt der Zukunft

Gemeinde Langen Brütz

Beschlussvorlage	Vorlage-Nr: BV LaB GV 179/21 Datum: 27.09.2021 Status: öffentlich
Gemeindliches Einvernehmen zum Bauvorbescheid BV 210241 Neubau eines Carports Gemarkung Langen Brütz, Flur 2, Flst. 46/20 (Hauptstraße 1 b in Langen Brütz)	
Fachbereich: Amt für Stadt- und Gemeindeentwicklung Sachbearbeiter/-in: Frau Siraf	

Beratungsfolge (Zuständigkeit)	Sitzungstermin
Gemeindevertretung Gemeinde Langen Brütz (Entscheidung)	20.10.2021

Sachverhaltsdarstellung:

Auf o.g. Flurstücken ist der Neubau eines Carports geplant. Das Vorhaben befindet sich innerhalb der geschlossenen Ortschaft Langen Brütz und ist somit nach § 34 BauGB zu beurteilen.

Nach § 34 (1) BauGB ist ein Vorhaben innerhalb der im Zusammenhang bebauten Ortsteile zulässig, wenn es sich nach Art und Maß der baulichen Nutzung, der Bauweise und der Grundstücksfläche, die überbaut werden soll, in die Eigenart der näheren Umgebung einfügt und die Erschließung gesichert ist. Die Anforderungen an gesunde Wohn- und Arbeitsverhältnisse müssen gewahrt bleiben; das Ortsbild darf nicht beeinträchtigt werden.

Das ist vorliegend nicht der Fall.

Die Vorgartenbereiche in der Hauptstraße sind alle unbebaut, d.h. das Vorhaben fügt sich nicht in die Eigenart der näheren Umgebung ein. Außerdem würde das Ortsbild beeinträchtigt werden.

Das gemeindliche Einvernehmen gem. § 36 BauGB ist bis zum 26.10.2021 erforderlich.

Finanzielle Auswirkungen:

keine

Anlage/n:

Antragsunterlagen

Beschlussvorschlag:

Die Gemeinde Langen Brütz erteilt nicht das gemeindliche Einvernehmen zum Bauvorbescheid BV 210241 für den Neubau eines Carports auf dem Flst. 46/20 der Flur 1 in der Gemarkung Langen Brütz.

Begründung:

Das Vorhaben fügt sich mit der Bebauung des Vorgartenbereiches nicht nach § 34 (1) BauGB in die Eigenart der näheren Umgebung ein und das Ortsbild wird beeinträchtigt.



Vermessungs- und Geoinformationsbehörde
des Landkreises Ludwigslust-Parchim
und der Landeshauptstadt Schwerin

Garnisonsstr. 1, Haus A
19288 Ludwigslust

Auszug aus dem Liegenschaftskataster

Liegenschaftskarte MV S/W 1:500

Erstellt am 24.05.2020

Gemarkung: Langen Brütz (13 0679)
Flur: 2
Flurstück: 46/20

Gemeinde: Langen Brütz (13 0 76 080)
Landkreis Ludwigslust-Parchim
Lage: Hauptstr. 1b



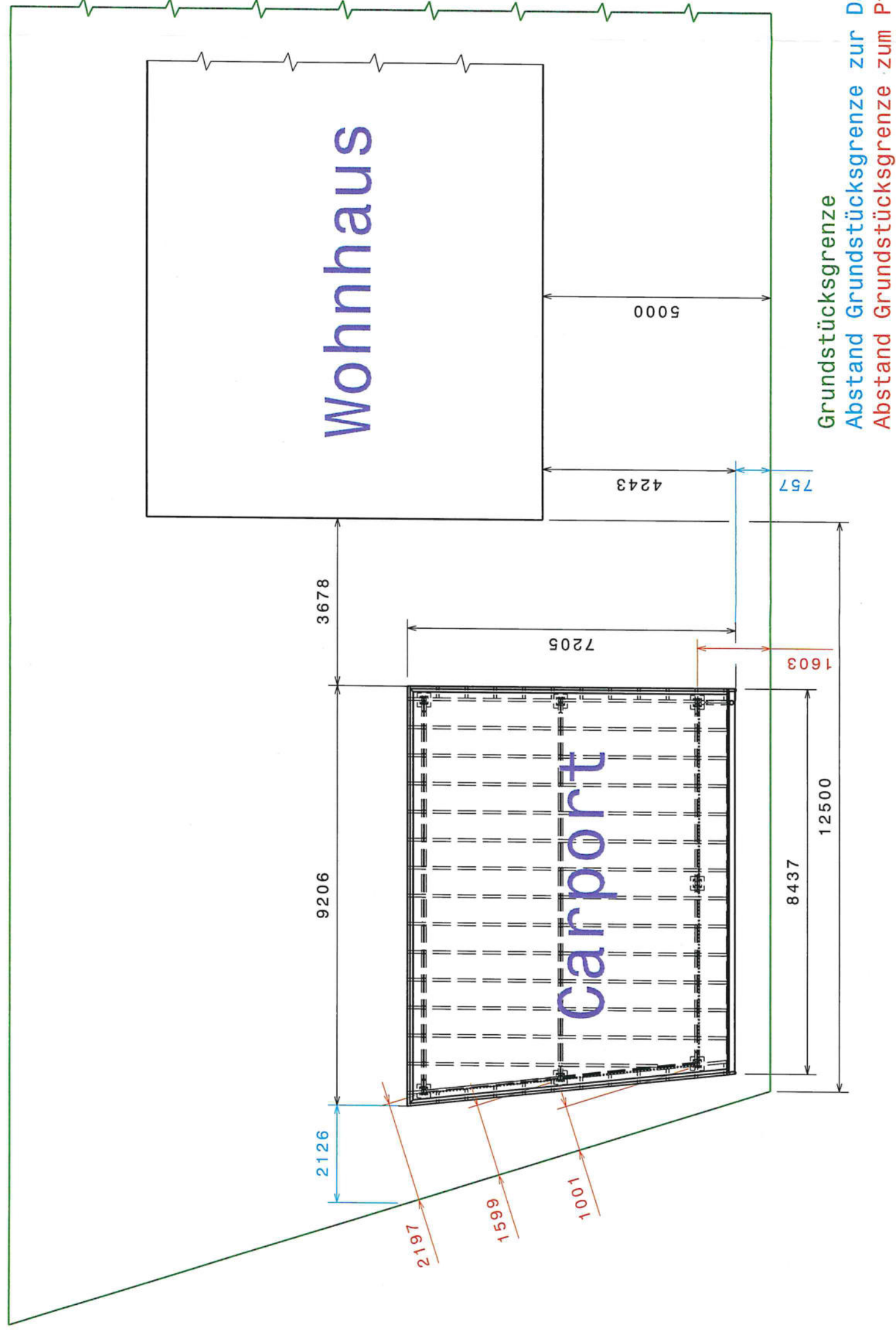
0 5 10 15 Meter
Maßstab 1:500

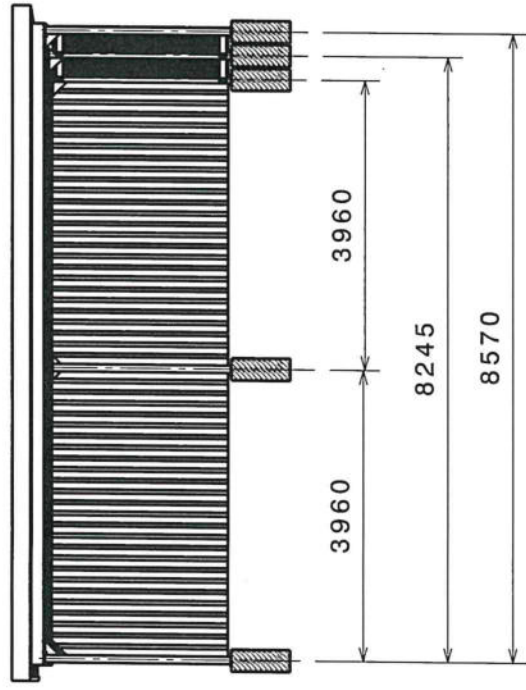
© Vermessungs- und Geoinformationsbehörden Mecklenburg-Vorpommern
Vervielfältigung, Weiterverarbeitung, Umwandlung, Weitergabe an Dritte oder Veröffentlichung bedarf der Zustimmung der
zuständigen Vermessungs- und Geoinformationsbehörde. Davon ausgenommen sind Verwendungen zu innerdienstlichen
Zwecken oder zum eigenen, nicht gewerblichen Gebrauch (§ 34 Abs. 1 GeoVermG M-V).

Lageplan 46/20

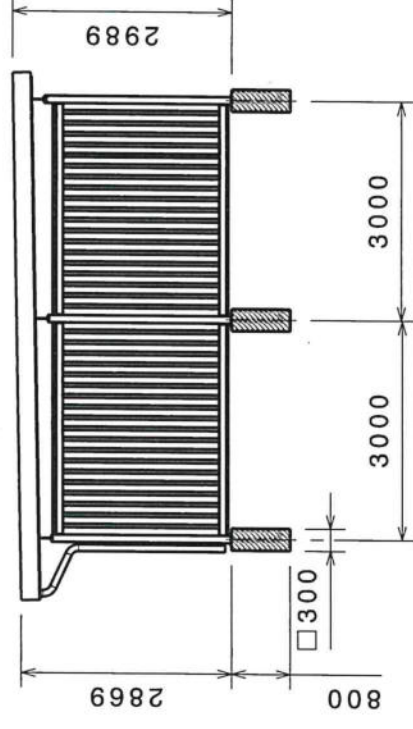
Maßstab: 1:100

Maßangabe in mm

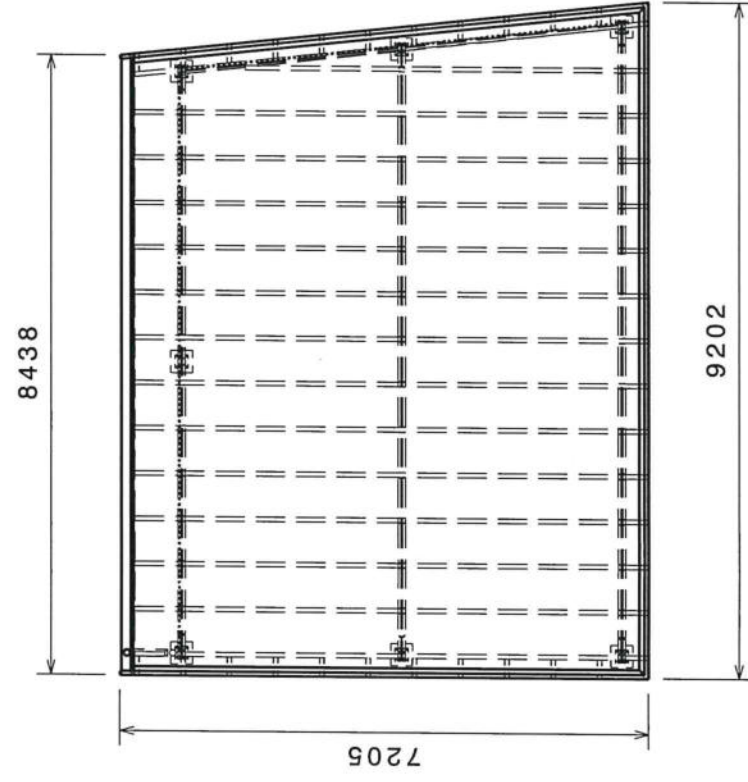




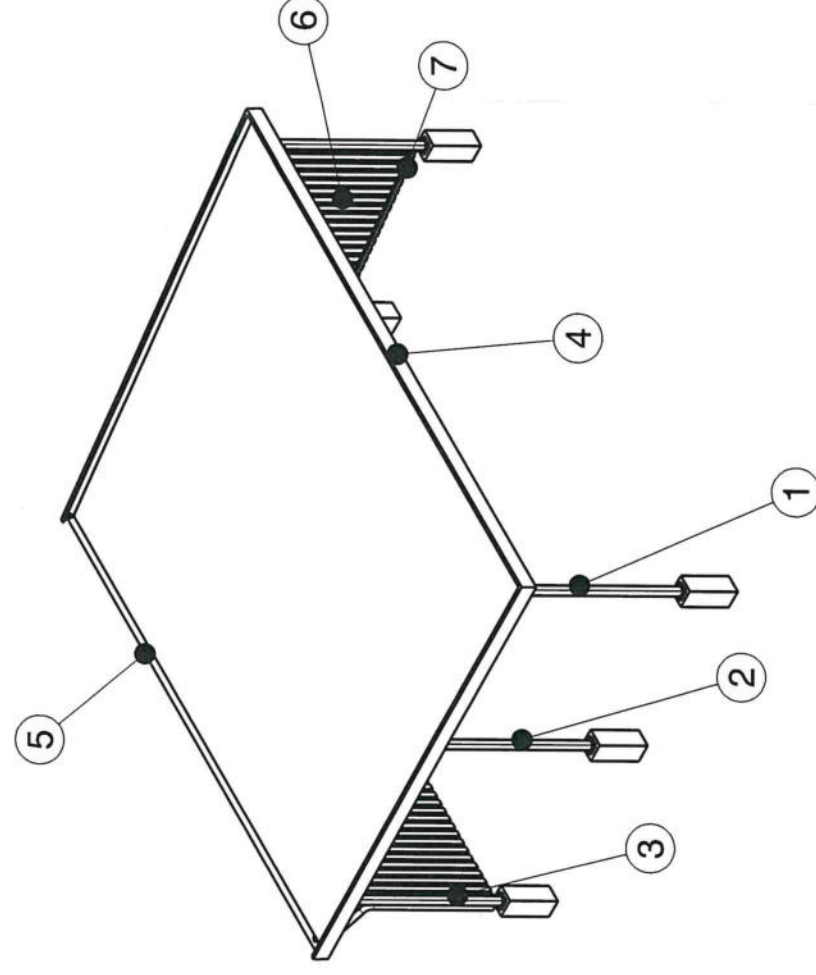
Vorderansicht
Maßstab: 1:100



Seitenansicht
Maßstab: 1:100



Draufsicht
Maßstab: 1:100



Isometrische Ansicht
Maßstab: 1:100