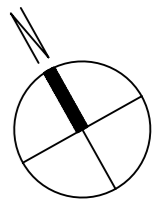
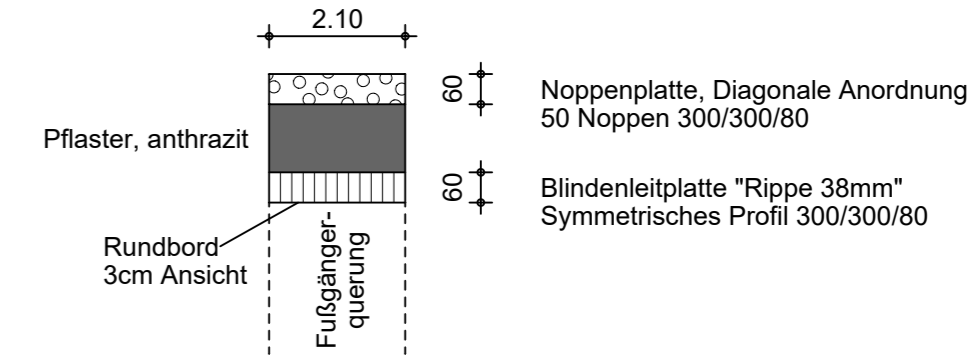


Legende:

- Pflaster
- Gehweg
- Kasseler Sonderbord
- Pflaster aufnehmen und neu verlegen
- Flurstücksgrenzen
- 47.72 vorh. Höhe
- 47.74 neue Höhe
- Beleuchtungskabel neu
- Lampe Bestand
- Lampe neu
- HB Hochbord
- FB Flachbord
- RB Rundbord
- TB Tiefbord
- RaB Rasenbord
- A Absenker

Legende

- Hochbord
- Rundbord
- Tiefbord
- Absenker
- Wegkante befestigt
- Wegkante unbefestigt
- Zaun
- Tür/Tor
- Böschungsoberkante
- Böschungunterkante
- Trauflinie
- Mauer
- Rasenkante
- Geländer
- Hecke
- Pflanzgrenze
- Gehölzfläche
- Schacht
- Straßenablauf
- Laterne
- Verkehrs-/Hinweisschild
- Haltestellenschild
- Poller
- Zaun
- Wasserschieber
- Findling
- Papierkorb
- Kabelkasten
- Gelände-/Höhepunkt
- Denkmal
- Ampel
- Laubbaum (Stamm-/Kronen-ø)
- Nadelbaum (Stamm-/Kronen-ø)
- ASP Asphalt
- BET Beton
- BPF Betonpflaster
- BPL Betonplatten
- KLPF Kleinpflaster
- KSP Kopfsteinpflaster
- PLG Plattengranit
- RPF Rechteckpflaster
- SD Schotterdeckschicht
- UNB Unbefestigt
- LS Lichtschacht
- OKM Oberkante Mauer

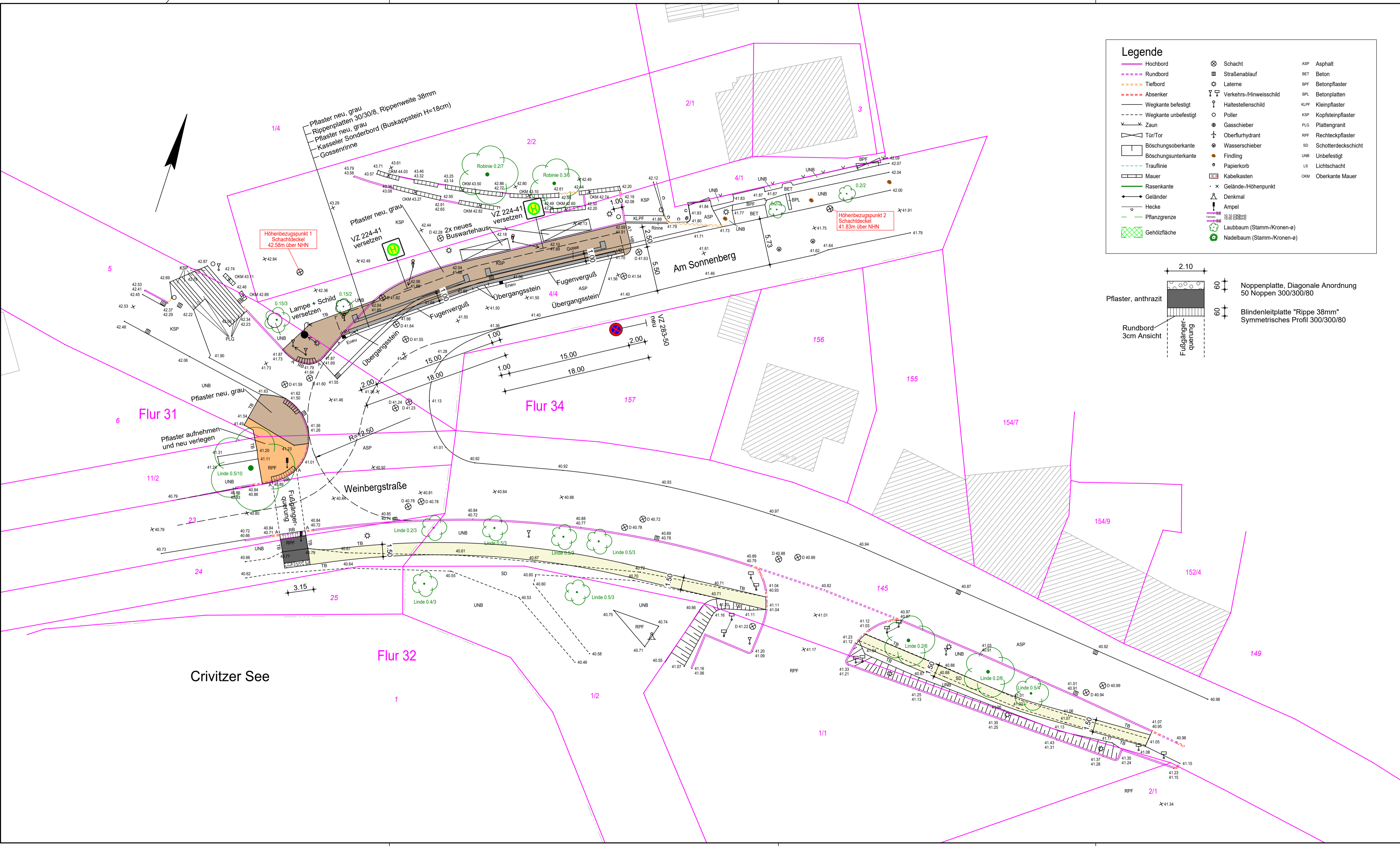


Der Grundplan (Vermessungsplan) wurde durch das Vermessungsbüro Urban + Neiseke erstellt.
Ginsterweg 8, 19288 Ludwigslust

Plandatum Vermessungsplan: 28.04.2021

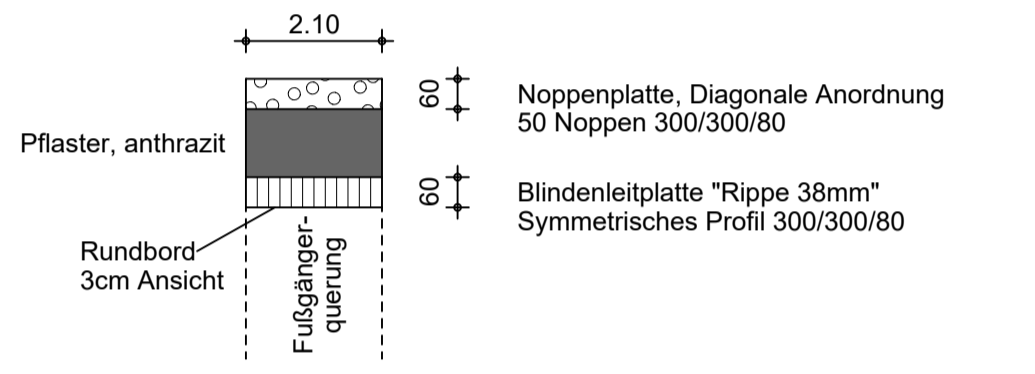
Lagebezug: ETRS89 (Zone 33)
Höhenbezug: DHHN2016 in m über NHN
Höhengenaugigkeit: GNSS-SAPOS

Änderungen/Ergänzungen			
Nr.:	Datum	Bemerkung	Unterschrift
Bauvorhaben:		Stadt Crivitz Umrüstung der Bushaltestellen des öffentlichen Personennahverkehrs auf Barrierefreiheit	
Bauherr:		Stadt Crivitz vertreten durch das Amt Crivitz Amtsstraße 5, 19089 Crivitz	
Entwurf:		HARTUNG & PARTNER GmbH - Architekten und Ingenieure - 19061 Schwerin Zeppelinstraße 1 Tel. 0385/ 76 2 76 0 Fax 0385/ 76 2 76 20	
Bearbeiter:		Dipl. Ing. D. Reincke	
Fachgebiet:		Tiefbau	
Zeichnung:		Lageplan Grundschule, Schulstraße	
Maßstab:	Blattgröße	gezeichnet:	bearbeitet:
1 : 250		Sitek	Reincke
Datum:		Bl.-Nr.:	
10.08.2021		2	



Legende

Hochbord	Schacht	ASP Asphalt
Rundbord	Straßenablauf	BET Beton
Tiefbord	Laterne	BPF Betonpflaster
Absenker	Verkehrs-/Hinweisschild	BPL Betonplatten
Wegkante befestigt	Haltestellenschild	KLPF Kleinpflaster
Wegkante unbefestigt	Poller	KSP Kopfsteinpflaster
Zaun	Gasschieber	PLG Plattengranit
Tür/Tor	Oberflurhydrant	RPF Rechteckpflaster
Böschungsoberkante	Wasserschieber	SD Schotterdeckschicht
Böschungsunterkante	Findling	UNB Unbefestigt
Mauer	Papierkorb	LS Lichtschart
Rasenkante	Kabelkasten	OKM Oberkante Mauer
Geländer	Gelände-/Höhepunkt	Denkmal
Hecke	Ampel	Laubbaum (Stamm-/Kronen-ø)
Pflanzgrenze	Ampel	Nadelbaum (Stamm-/Kronen-ø)
Gehölzfläche		

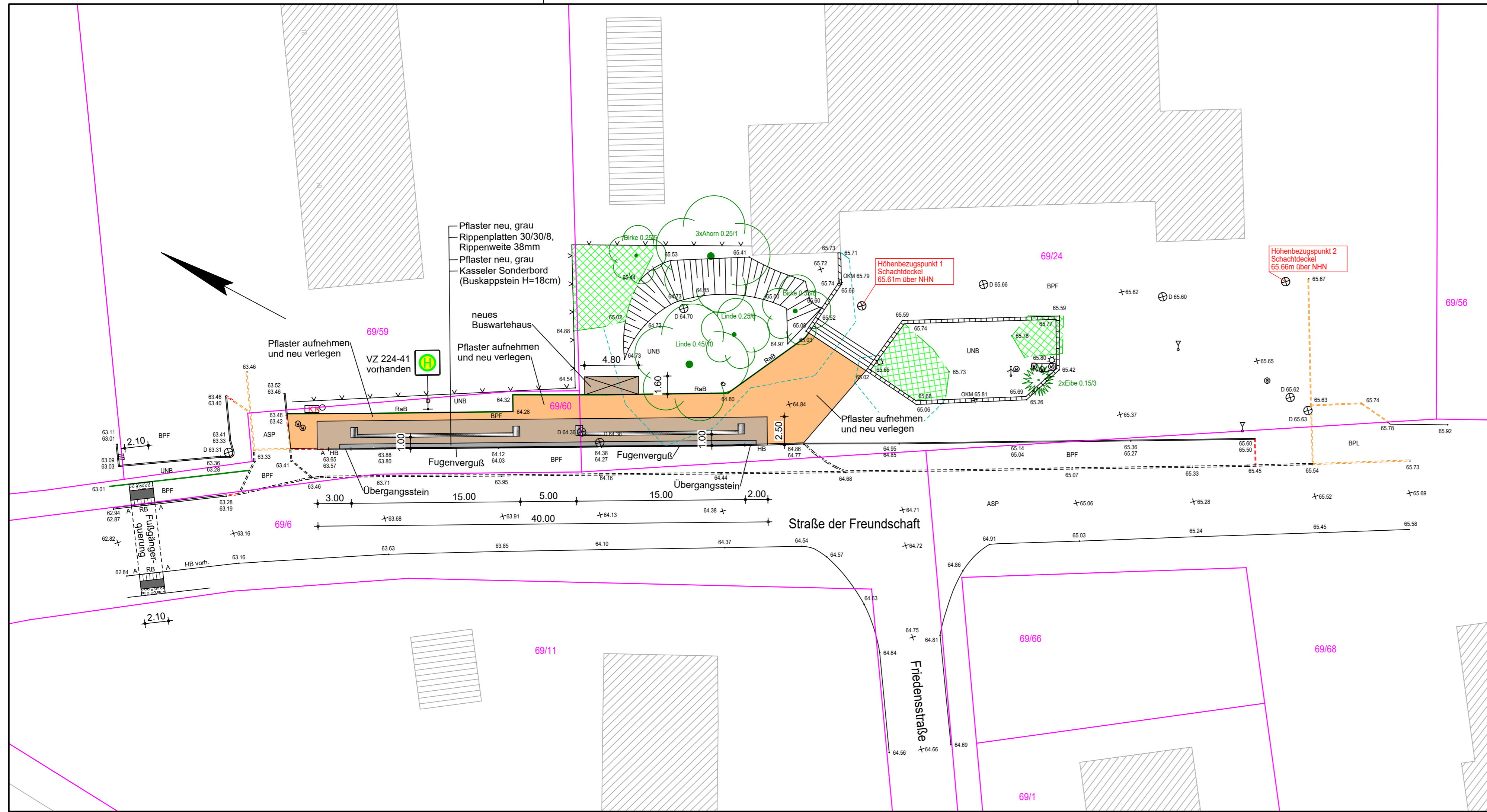


Legende:

	Pflaster		Gehweg
	Kasseler Sonderbord		
	Pflaster aufnehmen und neu verlegen		
	Flurstücksgrenzen		
47.72	vorh. Höhe		
47.74	neue Höhe		
	Beleuchtungskabel neu		
	Lampe Bestand		
	Lampe neu		
HB	Hochbord		
FB	Flachbord		
RB	Rundbord		
TB	Tiefbord		
RaB	Rasenbord		
A	Absenker		

Der Grundplan (Vermessungsplan) wurde durch das Vermessungsbüro Urban + Neiseke erstellt.
 Ginsterweg 8, 19288 Ludwigslust
 Plandatum Vermessungsplan: 28.04.2021
 Lagebezug: ETRS89 (Zone 33)
 Höhenbezug: DHHN2016 in m über NHN
 Höhengenaugigkeit: GNSS-SAPOS

Änderungen/Ergänzungen			
Nr.:	Datum	Bemerkung	Unterschrift
Bauvorhaben:		Stadt Crivitz Umrüstung der Bushaltestellen des öffentlichen Personennahverkehrs auf Barrierefreiheit	
Bauherr:		Stadt Crivitz vertreten durch das Amt Crivitz Amtsstraße 5, 19089 Crivitz	
Entwurf:		HARTUNG & PARTNER GmbH - Architekten und Ingenieure - 19061 Schwerin Zeppelinstraße 1 Tel. 0385/ 76 2 76 0 Fax 0385/ 76 2 76 20	
Bearbeiter:		Dipl. Ing. D. Reincke	
Fachgebiet:		Tiefbau	
Zeichnung:		Lageplan Gymnasium, Am Sonnenberg	



Legende:

- Pflaster
- Kasseler Sonderbord
- Pflaster aufnehmen und neu verlegen
- Flurstücksgrenzen
- 47.72 vorh. Höhe
- 47.74 neue Höhe
- - - - - Beleuchtungskabel neu
- Lampe Bestand
- Lampe neu
- HB Hochbord
- FB Flachbord
- RB Rundbord
- TB Tiefbord
- RaB Rasenbord
- A Absenker

Legende

- Hochbord
- ==== Rundbord
- - - - - Tiefbord
- - - - - Absenker
- Wegkante befestigt
- - - - - Wegkante unbefestigt
- Zaun
- Tür/Tor
- Böschungsoberkante
- Böschungunterkante
- Trauflinie
- Mauer
- Rasenkante
- Geländer
- Hecke
- Pflanzgrenze
- Gehölzfläche
- ⊗ Schacht
- ⊕ Straßenablauf
- ⊕ Laterne
- ⊕ Verkehrs-/Hinweisschild
- ⊕ Haltestellenschild
- ⊕ Poller
- ⊕ Gasschieber
- ⊕ Wasserschieber
- ⊕ Findling
- ⊕ Papierkorb
- ⊕ Kabelkasten
- ⊕ Gelände-/Höhepunkt
- ⊕ Denkmal
- ⊕ Ampel
- ⊕ Laubbaum (Stamm-/Kronen-ø)
- ⊕ Nadelbaum (Stamm-/Kronen-ø)
- ASP Asphalt
- BET Beton
- BPF Betonpflaster
- BPL Betonplatten
- KLPF Kleinpflaster
- KSP Kopfsteinpflaster
- PLG Plattengranit
- RPF Rechteckpflaster
- SD Schotterdeckschicht
- UNB Unbefestigt
- LS Lichtschacht
- OKM Oberkante Mauer



Der Grundplan (Vermessungsplan) wurde durch das Vermessungsbüro Urban + Neiseke erstellt.
Ginsterweg 8, 19288 Ludwigslust

Plandatum Vermessungsplan: 28.04.2021

Lagebezug: ETRS89 (Zone 33)
Höhenbezug: DHHN2016 in m über NNH
Höhengenauigkeit: GNSS-SAPOS

Änderungen/Ergänzungen

Nr.:	Datum	Bemerkung	Unterschrift

Bauvorhaben:	Stadt Crivitz Umrüstung der Bushaltestellen des öffentlichen Personennahverkehrs auf Barrierefreiheit
Bauherr:	Stadt Crivitz vertreten durch das Amt Crivitz Amtsstraße 5, 19089 Crivitz
Entwurf:	HARTUNG & PARTNER GmbH - Architekten und Ingenieure - 19061 Schwerin Zeppelinstraße 1 Tel. 0385/ 76 2 76 0 Fax 0385/ 76 2 76 20
Bearbeiter:	Dipl. Ing. D. Reincke
Fachgebiet:	Tiefbau
Zeichnung:	Lageplan Regionale Schule, Straße der Freundschaft