

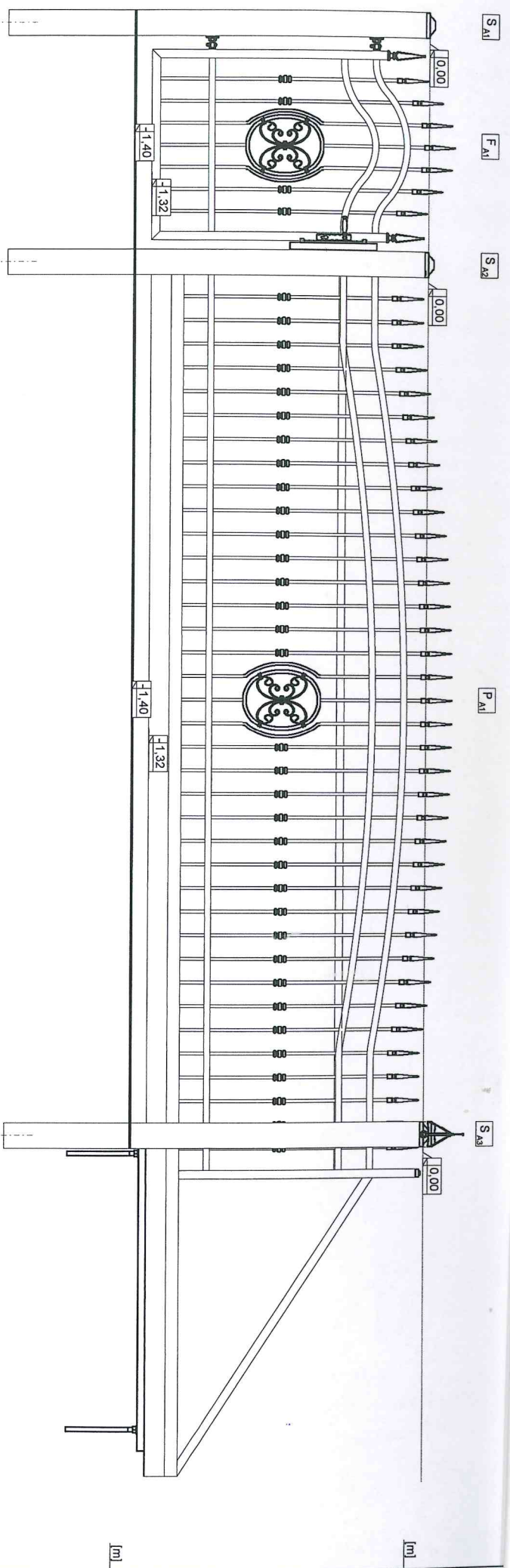
Stadt Crivitz

Beschlussvorlage	Vorlage-Nr: IV Cri SV 070/15 Status: öffentlich
Erneuerung einer Toreinfahrt Gemarkung Crivitz, Flur 2, Flst. 2/1,2/3	
Fachbereich:	Amt für Stadt- und Gemeindeentwicklung
Sachbearbeiter/-in:	Herr Wiese
Beratungsfolge:	Ausschuss für Bau, Planung und Stadtentwicklung der Stadtvertretung der Stadt Crivitz

Sachverhaltsdarstellung:


Der Bauherr möchte die baufällige Toreinfahrt zum Grundstück in der Ziegelei 2 in Crivitz gegen eine neue Toranlage ersetzen. Das Grundstück mit Wohnhaus befindet sich im baurechtlichen Außenbereich (§ 35 BauGB). Die Zulässigkeit des Vorhabens richtet sich nach § 35 Abs. 2 BauGB: *„Sonstige Vorhaben können im Einzelfall zugelassen werden, wenn ihre Ausführung oder Benutzung öffentliche Belange nicht beeinträchtigt und die Erschließung gesichert ist.*

--




AW-10.56	
So	1000
H	1450
a	370
b	300
c	150

AW-10.56	
So	4000
H	1450
a	370
b	300
c	150



LEGENDE: S(So) - Elementbreite [mm]; H - Elementhöhe [mm]; a - Anordnung des oberen Querholms (für konvex und konkav zusammen mit dem Bogen gerechnet) [mm]; b - Anordnung des unteren Querholms [mm]; c - Bogenhöhe [mm]

Projekt bearbeitet mit Hilfe von Programm "AW-Expert" v. 2.07.56 - Alle Rechte vorbehalten.
 Ihen Lizenzvertragsbedingungen nicht ungenügende Anwendung des "AW-Expert"-Programms verletzt die Programm-
 Inhaberurheberrechte, was die im Gesetz über Urheberrecht und verwandte Rechte vom 4. Februar 1994 bezeichneten
 Rechtsanktionen nach sich zieht. Programm unterliegt dem Schutz auch aufgrund der Richtlinie 2009/24/EG des Europäischen
 Parlaments und des Rates vom 23. April 2009 über den Rechtsschutz von Computerprogrammen.

 ZEICHNUNGSGEGENSTAND Gotte	OBJEKT ABSCHNITT A - 1 von 1 INVESTITIONSAUFGTRAGNEHMER compacra	PROJEKTEINHEIT COMPACTA Barbier Str. 13a 39218 Schönebeck Telefonnummer/Faxnummer: ENTWORFEN VON dis-1234	DATUM 04.03.2015 MAßSTAB 1:27 ZEICHNUNGS NR 1/1
	INVESTITIONSAUSSCHRIFT ZEICHNUNGSGEGENSTAND		COMPACTA Barbier Str. 13a 39218 Schönebeck Telefonnummer/Faxnummer: ENTWORFEN VON dis-1234

Auszug aus der Liegenschaftskarte Land Mecklenburg-Vorpommern



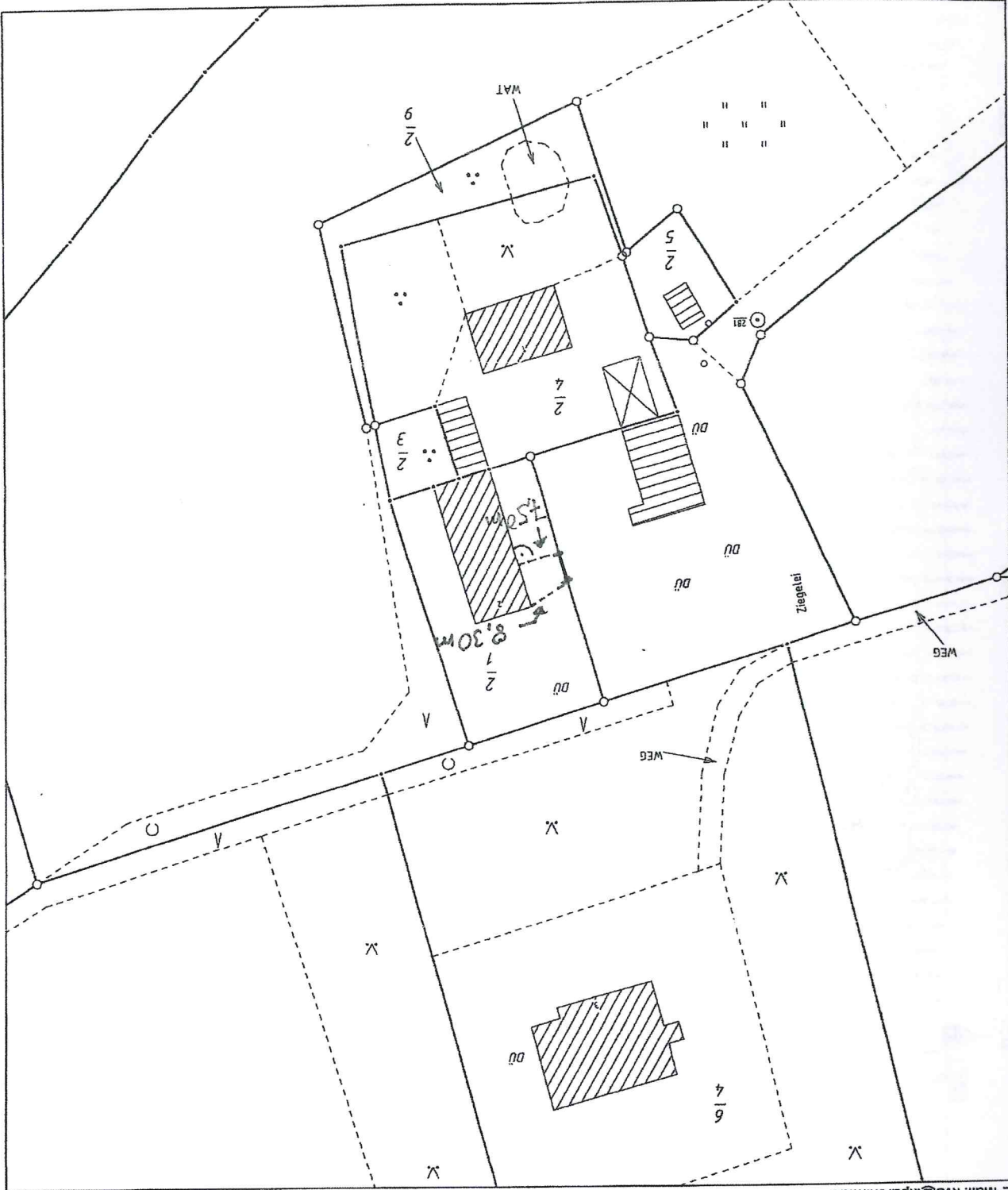
Landkreis Parchim
Der Landrat
Kataster- und Vermessungsamt
Pulitzer Straße 25
19370 Parchim

Gemarkung: 130637 / Cnvlz
Flur: 2
Maßstab ca. 1:1000
Originalmaßstab 1:2000

Tel: 03871/722482
E-Mail: kva@lkparchim.de

Parchim, den 01.11.2010

(Unterschrift)



Die Veröffentlichung und Vervielfältigung dieses Katastralauszuges (auch auszugsweise) sowie die Weitergabe an Dritte ist nur mit Zustimmung des Kataster- und Vermessungsamtes zulässig. Zuwiderhandlungen werden gemäß § 19 Abs. 1 Nr. 5 des Gesetzes über die Landesvermessung und das Liegenschaftskataster des Landes Mecklenburg-Vorpommern - Vermessungs- und Katastergesetz - (VerKat G) in der Fassung der Bekanntmachung vom 22. Juli 2002 (GVOB. M-V S. 524), zuletzt geändert durch das Gesetz vom 16. Februar 2009 (GVO BLM-V S. 261) verfolgt.
Die geometrische Nutzung (das Abgreifen von Maßstab, etc.) ist nur eingeschränkt möglich. Die Vollständigkeit des Gebäudenauszuges und dessen örtlicher Bezug zu den Flurstücksgrenzen kann von der Darstellung im Katastralauszug abweichen. Gebäude mit der Kennzeichnung (DU) wurden aus Luftbildern (inklusive Dachbildern) digitalisiert, wodurch Lage- und Größenabweichungen zur Örtlichkeit bestehen. Nähere Informationen erhalten Sie beim Kataster- und Vermessungsamt Parchim.